

S A D I N A N

KEPUTUSAN MENTERI PERTANIAN

No.: 109/ Kpts/Um/2/ 1979.

Tentang

Penunjukan areal hutan Gunung Kentawan seluas ± 245 Ha yang terletak di Dati II Hulu Sungai Selatan, Dati I Kalimantan Selatan sebagai Kawasan Hutan dengan Fungsi sebagai Hutan Suaka Alam cq. Cagar Alam.

MENTERI PERTANIAN,

Handwritten notes:
Kawasan Hutan
± 100 ha
samping jalan

Handwritten notes:
Kawasan
15/7/79

- Menimbang : a. Bahwa areal hutan Gunung Kentawan seluas ± 245 ha yang terletak di Dati II Hulu Sungai Selatan, Dati I Kalimantan Selatan disamping mempunyai fungsi hidro-ekologis, didalamnya tumbuh bermacam-macam anggrek alam yang juga merupakan habitat satwa liar yang dilindungi seperti Kancil (*Tragulus javanicus*), Owa (*Hylobates moloch*) Bekantan (*Nesalis larvatus*) dan bermacam-macam jenis burung, yang perlu dibina kelestariannya untuk kepentingan ilmu pengetahuan dan kebudayaan.
- b. Bahwa berhubung dengan itu maka dipandang perlu untuk menunjuk areal hutan Gunung Kentawan seluas ± 245 (Dua ratus empat puluh lima) ha yang terletak di Dati II Hulu Sungai Selatan, Dati I Kalimantan Selatan sebagai Kawasan Hutan dengan Fungsi sebagai Hutan Suaka Alam cq. Cagar Alam.
- Mengingat : 1. Undang-undang No. 5 tahun 1967, LW. tahun 1967 No. 8;
2. Dierenschermings Ordonnantie 1931, Stb 1931 No. 131;
3. Natuurbeschermings Ordonnantie 1941, Stb 1941 No. 157;
4. Dierenschermings Verordening 1931, Stb 1931 No. 266
5. Stb 1932 No. 28 dan Stb 1935 No. 513;
6. Peraturan Pemerintah No. 53 tahun 1970 LW tahun 1970 No. 50;
7. Keputusan Presiden No. 44 tahun 1974;
8. Keputusan Presiden No. 45 tahun 1974;
9. Keputusan Presiden No. 59/II tahun 1978;
10. Surat Keputusan Menteri Pertanian No. 190/Kpts/Org/5/1975;
- Memperhatikan: 1. Surat Direktur Jenderal Kehutanan tgl. 6 Februari 1979 No. 355/DJ/I/1979.
2. Surat Gubernur tgl. 7 Maret 1978 No. 124/EK.

MEMUTUSKAN :

- Menetapkan : Menunjuk areal hutan Gunung Kentawan seluas ± 245 (Dua ratus empat puluh lima) Ha yang terletak di Dati II Hulu Sungai Selatan, Dati I Kalimantan Selatan sebagai Kawasan Hutan dengan Fungsi sebagai Hutan Suaka Alam cq. Cagar Alam yang untuk selanjutnya diberi nama " Cagar Alam - Gunung Kentawan " .
- K e d u a : Batas sementara diatas peta Cagar Alam Gunung Kentawan tersebut seperti terlukis dengan bis ungu pada peta lampiran Surat Keputusan ini, sedangkan batas tetapnya akan ditentukan setelah diadakan pengukuran dan penataan batas dilapangan.
- K e t i g a : Memerintahkan kepada Direktorat Jenderal Kehutanan untuk melaksanakan pengukuran dan penataan batas Cagar Alam Gunung Kentawan tersebut.

Kecamatan : Surat Keputusan ini mulai berlaku sejak tanggal diundangkan.

Ditetapkan di : JAKARTA.

Pada tanggal : 10 Februari 1978

MENTERI PERTANIAN,

tttd.

(Prof. Ir SOEDARSONO HADISAPOTERO),

Salinan SK. ini disampaikan kepada Yth.:

1. Sdr. Menko EKKULIN/Ketua Bepenas.
2. Sdr. Menteri Negara Pengawasan Pembangunan dan Lingkungan Hidup.
3. Sdr. Menteri Dalam Negeri.
4. Sdr. Menteri Pekerjaan Umum.
5. Sdr. Menteri Pertambangan & Energi.
6. Sdr. Menteri Tenaga Kerja dan Koperasi.
7. Sdr. Ir. Jend. Departemen Pertanian.
8. Sdr. Sek. Jend. Departemen Pertanian.
9. Sdr. Dir. Jend./Kepala Badan di lingkungan Dep. Pertanian.
10. Sdr. Dir. Jend. Agraria.
11. Sdr. Dir. Jend. Transmigrasi.
12. Sdr. Dir. Jend. Pengairan.
13. Sdr. Dir. Jend. Pertambangan Umum.
14. Sdr. Dir. Jend. MIGAS.
15. Sdr. Ketua LIPI.
16. Sdr. Gubernur KDH. Tk. I Kalimantan Selatan.
17. Sdr. Direktur di lingkungan Dit. Jend. Kehutanan.
18. Sdr. Kepala Dinas Kehutanan Dati I Kalimantan Selatan.
19. Sdr. Kepala Dit. Agraria Dati I Kalimantan Selatan.
20. Sdr. Bupati KDH. Tk. II Hulu Sungai Selatan.
21. Sdr. Kepala Sub Dit. Agraria Dati II Hulu Sungai Selatan.
22. Sdr. Kepala Seksi PPA Kalimantan Selatan.


Salinan sesuai dengan aslinya.

u.n. Menteri Pertanian

Sekretaris Jenderal

u.b.

✓ Kepala Biro Tata Usaha,

The image shows a circular official stamp of the Ministry of Agriculture (KEMENTERIAN PERTANIAN) with a handwritten signature in blue ink over it. The signature is written in a cursive style and appears to be 'R. Moeh. Soekardi'. The stamp is partially obscured by the signature and other markings.

R. Moeh. Soekardi

Nrp.: 14562.

1102
GAMBAR

1101

1103
S. RAJAMAN

LUMPANGI KIRI

PETERANGAN



Sugar Alam Gunung Petawan

1104
S. MARAKI

jalan simpan

Bungai dan anak-bungai

MENTATAI

PROPINSI DATI I KALIMANTAN SELATAN
 LUAS ± 245 HA
 SKALA 1:25.000



LAMPIRAN SURAT KEPUTUSAN MENTERI PERTANIAN

TANGGAL 10-2-79 No 109/Kpts/Um/2/79



MENTERI JENDERAL PERTANIAN
 SOEDJARWO

MENTERI PERTANIAN



KETERANGAN

- Area Lahan Cagar Alam Percontohan Kontowar
- Sungai
- Datar Setapak
- Garis Tinggi

Sumber Peta Top Lembar Sasi SW Skala 1:50.000

DIREKTORAT BINA PROGRAM BLOK OKTOBER 1978 AN